

Inwestycje

Published: Wednesday, 05 April 2023 11:58

Hits: 35548

Bilans terenu Gminy Starachowice:

1. Powierzchnia ogółem – 3 182,0 ha,
2. Powierzchnia lasów – 652,31 ha, co stanowi 20,5% ogólnej powierzchni,
3. Powierzchnia objęta obowiązującymi planami miejscowymi – 1088,6 ha, co stanowi 34,2% ogólnej powierzchni,
4. Powierzchnia objęta projektami planów – 424,4 ha, co stanowi 13,3 % ogólnej powierzchni,

Pozostały obszar miasta stanowią tereny zainwestowanej zabudowy mieszkaniowej jednorodzinnej i wielorodzinnej, zabudowy usługowej, przemysłowej oraz tereny rekreacyjne, zieleni naturalnej oraz zieleni urządzonej oraz tereny wód powierzchniowych.

Zachęcamy również do korzystania ze specjalnie przygotowanego [Portalu Informacji Przestrzennej Miasta Starachowice](#), na którym można sprawdzić, czy działka jest zlokalizowana na terenie, dla którego obowiązuje plan miejscowy oraz w prosty sposób ustalić jej przeznaczenie i przejść do ustaleń kształtujących zabudowę. Portal umożliwia również skorzystania z usługi przeglądania WMS oraz pobierania WFS (Informacje o zbiorze).

Wykaz tabelaryczny obowiązujących miejscowych planów zagospodarowania przestrzennego na obszarze miasta Starachowice:





L.P.	SKRÓCONA NAZWA PLANU	PODGLĄD OBSZARU OBJĘTEGO PLANEM
1.	"Strefa"	
2.	A2 "Or?owo Wschód"	

Inwestycje

Published: Wednesday, 05 April 2023 11:58

Hits: 35548

		
3.	A2 "Starachowice Dolne"	
4.	"Widok"	

Inwestycje

Published: Wednesday, 05 April 2023 11:58

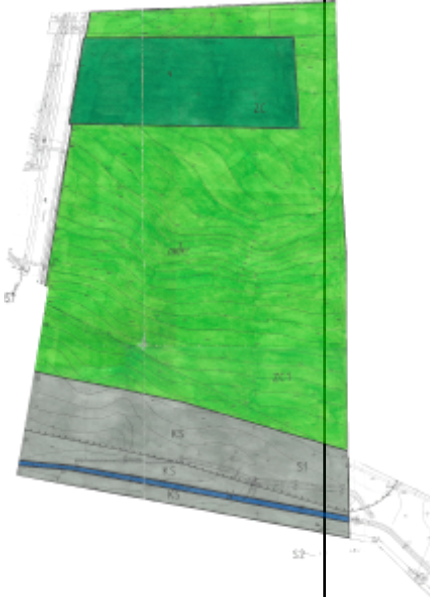
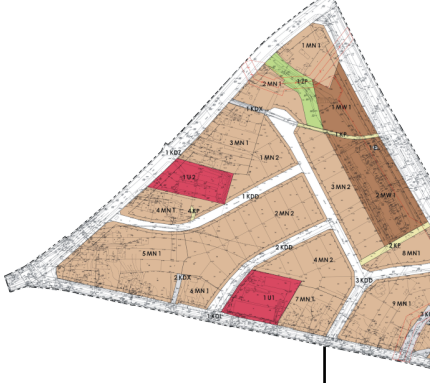
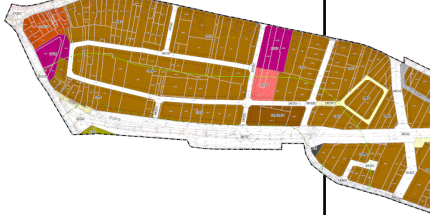
Hits: 35548

		
6.	B9 "Starachowice Wschodnie"	
7.	B9 "Wierzbnik"	
8.	B12 "Cmentarz Komunalny"	

Inwestycje

Published: Wednesday, 05 April 2023 11:58




Hits: 35548

		
9.	C1 "?azy Zachód"	
10.	C2 "Brazylia Zachód"	
11.	C3 "?azy-NMP-Kra?cowa"	

Inwestycje

Published: Wednesday, 05 April 2023 11:58

Hits: 35548

		
12.	C7 "??ki"	
13.	D2, D3 "Micha?ów Górny 1"	

Inwestycje

Published: Wednesday, 05 April 2023 11:58



Hits: 35548

14.	"Nowowiejska"	 A map showing a long, narrow urban area with a grid of streets. The area is colored in shades of green and yellow, indicating different land use zones or property boundaries.
15.	E5 "Południe"	 A detailed map of a residential or commercial area with a complex street layout. The map is primarily brown and tan, with some red areas. It shows various plots and buildings, with labels like '1MNG', '2MNG', '3MNG', etc., indicating different types of units or plots.
16.	"Pastwiska"	

Inwestycje

Published: Wednesday, 05 April 2023 11:58



Hits: 35548

		
17.	E7 "PKS"	
18.	E8 "Podlesie"	

Inwestycje

Published: Wednesday, 05 April 2023 11:58

Hits: 35548

		
19.	E10 "Lubianka"	
20	E11 "Kolonijki 1"	

Inwestycje

Published: Wednesday, 05 April 2023 11:58

Hits: 35548



0607EM